

# Skarø

Foto: Birgit Bjerre Laursen



Stimarkering

Afmærket sti

Strandeng

Vildtreservat  
ingen adgang  
1/3-15/7

Rasteplads

Lejrplads

Badestrand

1 Skarø havn. Etableret i 1956. Lystbådehavnen blev lavet i 1988.

2 Mange vadefugle yngler på Revet, Skarø Odde og Kalveodde. Skal de have succes med at få unger på vingerne, skal de helst ikke forstyrres 1. marts – 15. juli. Kalveodde er ligesom Skarø Odde en typisk krumodde, der stadig dannes ved at havet aflejrer sand her.

3 Her lå tidligere Kreuers Bro – kun fra denne bro måtte de gamle skarøboere forlade øen på deres ligfærd til Drejø.

4 Vandhul med offentlig adgang. Tudsernes kvækken er en oplevelse en lun aften i den tidlige sommer – også i byens gadekær.

5 Kapellet blev bygget år 1900. Indtil da sejlede beboerne til kirke på Drejø.

6 Gode chancer for at se på fugle, f. eks. store flokke af svaner i efteråret.

1

Færgen

1

WC

Revet

Skarø By

Vestergård

Vesterbjerg

Kapel

Hellebanke

Fælleden

Østerhoved

Kalveodde

Du må gå på veje og stier og på udyrkede arealer, når de ikke er indhegnet fra kl. 6 til solnedgang – på stranden må du dog færdes døgnet rundt, men ikke overnatte i telt.  
Hunde skal føres i snor – dog er det ikke påkrævet på strandkanten fra 1. okt. til 31. marts.

Skarø kapel



Foto: Birgit Bjerre Laursen



Luftfoto fra 40'erne



Bygaden med andelsmejeriet fra 1894

Foto udlånt: Erik Bonde Hansen

## Folk kom til øen i middelalderen

Skarø betyder "udfald i havet ved randen af sejldyb". Her har boet mennesker i stenalderen, men derefter er øen dækket af skov og brugt til jagt for kongerne.

Den sidste skov blev fældet i 1700-tallet, da Østerhoved blev opdyrket – på kort fra 1810 er "Skoven" stadig et stednavn på Halvøen. I højmiddelalderen (1200 tallet) blev øen bebygget. Man har levet af landbrug og lidt fiskeri. Byen ligger midt på øen og har været delt i to med hvert sit gadekær og fællesareal.

I 1821 blev jorden delt mellem bønderne, så hver fik sin egen mark. Indtil da var øen delt i 3 fællesmarker (vange): Vester Mark vest for byen; Lille Mark syd for byen; Vænget nord for byen. Vejene der går mod øst og vest fra byen er de gamle vangeskel – linier der stammer fra middelalderen.

Tidligere var der en del tvillingegårde i bindingsværk. Det var en ren brandfælde. Gårdene blev delt og bygget i sten, da bønderne fik selveje omkring århundredeskiftet. I 1903 var der 11 gårde og 18 huse med jord på Skarø, som husede omkring 200 mennesker. 5 gårde er flyttet uden for byen. I dag er der 32 fastboende på Skarø. Skarø hører til Drejø Sogn sammen med Birkholm og Hjortø – og har gjort det siden 1550.

200 m




Foto: Birgit Bjerre Laursen

## Tæt på havet

Skarø blev til en ø for ca. 4000 år siden, da havspejlet steg. Inden var Skarø landfast med Drejø og Tåsinge. Siden har havet utrætteligt gnavet i øens fremspringende punkter, og ved læsiderne har havstrømmene bygget strandvolde. Når havet strømmer ind mod Svendborg Sund, bremses strømmen af Skarø Flak og glider nord og syd om selve Skarø. Sandet bliver ført med og lagt i de to krumodder Skarø Odde og Kalveodde, der langsomt vokser ind mod Svendborg Sund.



Grønbroget Tudse kvækker fra vandhullerne i maj måned.

Øen er frugtbar og det meste af jorden er opdyrket. Undtagelsen er to strandenge: Revet og Fælleden/Kalveodde som er gamle fælles græsningsarealer, hvor den nordlige del af Revet stadig græsses. Afgræsningen er en forudsætning for trivsel af strandengens planter og dyr.

På Skarø er man altid tæt ved havet, hvor et vældigt fugleliv udfolder sig. Over 50 fuglearter er set omkring Skarø. På øen er der ingen rovdyr, bortset fra husmår, hvorfor haren har gode vilkår.



Klyden yngler på strandengene sammen med mange andre vadefugle.



Strand-Stenkløver kan opleves blandt det gule blomsterflor på strandengene i juli og august måned.

# Velkommen til Skarø

Achton Friis besøgte Skarø i 1921: "Mellem digerne og havstokken er bredden bestrøet med kampesten i alle størrelser og alle farver, sandet imellem dem er bevosket med et væld af blomster...Alle disse stærkt lysende gule farver virker pragtfuldt mod de grå kampestensmasser ...". (*De danskes Øer*).

Det smukke gule blomsterflor byder stadig den besøgende velkommen sammen med øens beboere. På beboerforeningens initiativ er der skabt adgang til fods tværs over marker og

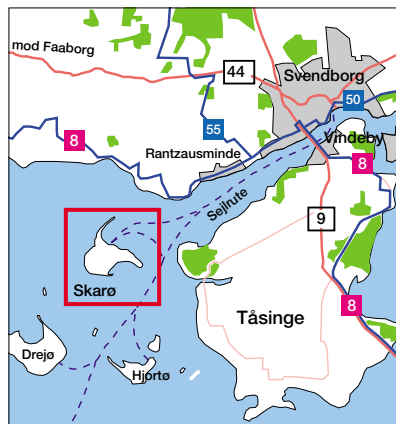


Skotsk Højlandskevæg på Skarø's lavland

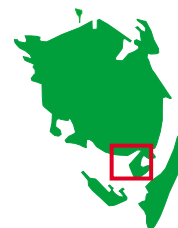
langs havet til en eller flere rundture på øen. Fyns Amt har bidraget økonomisk. Amtet arbejder fortsat sammen med skarøboerne om at forbedre naturværdierne på øen.

På Skarø er der købmand i den tidligere skole, "Spisested", røgeri og teltplads. Om sommeren er der både planlagte og improviserede grillaftener og det hænder, der er musikarrangementer på "Spisestedet". Der er flere daglige færgeafgange fra og til Svendborg.

God fornøjelse på Skarø!  
Skarø Beboerforening



**Fyns Amt**  
Ørbækvej 100  
5220 Odense SØ  
[www.Fyns-amt.dk/ud-i-det-fri](http://www.Fyns-amt.dk/ud-i-det-fri)



Det  
Sydfynske  
Øhav



# Skarø



Foto: Birgit Bjerre Laursen, Fyns Amt

Foto: Birgit Bjerre Laursen, Fyns Amt

