

VELKOMMEN TIL SPORENE VED STRYNØ

Den røde rute er ca. 3 km lang, og er velegnet til barnevogne. Den gule rute er ca. 6½ km lang. Numrene på kortet henviser til nedenstående beskrivelser. God tur.

1 PARADIS FOR LYSTSEJLERE


Havnen er bygget i 1937 og senere ombygget, så færgen kan anløbe. Havnen er velbesøgt af lystfartøjer, både gamle træskibe og nyere glasfiberbåde.

2 MARITIMT MUSEUM

I Smakkecentret kan du blandt andet se de traditionelle smakkejoller. Du kan også leje en kopi af en smakkejolle til ture i Øhavet. På centret er der en naturvejleder, der arrangerer ture, lejrskoler og undervisning. Du kan overnatte på teltpladsen, hvor der er køkken, spisesal og toilet/bad.

3 KRO I SMEDJEN

I den gamle smedje fra 1904 er der indrettet kro. Du kan stadig se den gamle esse, ambolten og smedens værktøj. Nysgerrige er velkomne til at kigge indenfor.



Ambolt


4 TRADITION FRA OLDTIDEN

Ved majtræet foran Brugsen fejrer man hvert år i maj forårets komme med taler, fællessang og dans til den lyse morgen. Majtræstraditionen har rødder tilbage til oldtiden og er egentlig en frugtbarhedsceremoni.

I Strynø by ser du de mange hyggelige skipperhuse. De blev bygget efter udskiftningen i 1800-tallet, hvor gårdene blev flyttet fra byen ud på markerne. Det sydfynske område er netop kendt for de mange skipperfamilier, der ernærede sig ved at tage hyre på fragtskibe.

5 KIRKE OG BANEGÅRD

Kirken er bygget i 1867. Den er tegnet af arkitekterne Dahlerup og Petersen, som også tegnede Københavns Hovedbanegård og Statens Museum for Kunst i København. Inde i kirken kan du se ligheden med hovedbanegården på loftet. Kirken har 280 pladser og er normalt åben for besøgende i dagtimerne.



Smakkejolle




Se efter den gule folderkasse – her starter sporet



Ruten er på sporet afmærket med røde trekkanter på pæle

6 HUSMANDSVEJEN

Som led i udskiftningen blev der anvist jord til de ellers jordløse husmænd. "Husmandsveje" er ofte små jordlodder i udkanten af landsbyen. De findes i mange landsbysamfund i Danmark. Ved nordenden af vejen er der udsigt over Øhavet, hvor ænder, gæs, svaner, vadefugle og måger yngler.



Knopsvane

7 HØJRYGGEDE AGRE

I det lave stranddige kan du tydeligt se konturerne af højryggede agre, som indtil ca. 1800 var den almindeligste type mark i Nordeuropa. De strimmelformede marker blev pløjet sammen til højbede med ca. 12 meter mellem hver top. Senere er stranddigerne blevet anlagt for at beskytte markerne mod oversvømmelse. På det smalle forland foran diget kan man endnu se selve marken, der altså har gået helt ud til den tids strand.

8 MØLLEBRO OG KRYDDERSNAPS

Strynø Mølle, bygget i 1832, er den ældste bevarede vindmølle på de sydfynske øer. Møllen har betjent øer som Strynø Kalv, Strynø og Birkholm. Den gamle møllers familie ejer fortsat møllen. Møllebroen er overfartssted til Strynø Kalv, der var fast beboet indtil 1967. I skuret på stolperne kunne man opbevare post og varer til Strynø Kalv i sikkerhed for højvandet. Ved Møllebroen vokser strandmalurt, en grågrøn, kraftigt duftende plante, der kan bruges til kryddersnaps.

9 NYSGERRIGE GRØNNE FRØER

Dammen på Brovejen er oprindeligt et vandingshul til kreaturer. Nu er den invaderet af grønne frøer, der i hundredevis sidder med snuden over vandet og kigger på de forbi-passerende. I dammen findes også stor og lille vandsalamander. Alle padder i Danmark er totalfredede.

Grøn frø



LANDMANDENS AFGRØDER

Hvede

Hvede er verdens vigtigste kornart, og en af de mest dyrkede i Danmark. Den umodne hvedemark kendes på sin blågrønne farve. Akset i toppen har ingen stak, »hår«. Hveden bruges til dyrefoder og mel.




Rug

I Danmark dyrkes rug kun i mindre omfang og ofte på de sandede jorde. Rug har en grågrøn farve til den modnes. Stakkene - eller »hårene« på akset i toppen af planten er korte. Rug anvendes til foder og rugbrød.



Ærter

Ærteplanten med sine slyngtråde kendes fra køkkenhaven, hvor bælgene, der er ærtens frugt, kan nydes frisk om sommeren. Ligesom kløver, er den i stand til at fiksere kvælstof fra luften. Ærterne dyrkes både til konserver og til foder.



Byg

Vårbyg og vinterbyg er den mest dyrkede kornart i Danmark. Byg anvendes især til dyrefoder og ølfremstilling. Den kendes let på de lange stak - de lange »hår«, der sidder på akset i toppen af bygplanten.



Raps

Rapsen er let at kende på sin gule farve, når den blomstrer. Rapsen kan blive over 2 meter høj. Af rapsens små sorte frø udvindes olie, der bruges til madolie, farve og lak. Olien kan også bruges til brændstof til biler og traktorer.



Havre

Før i tiden blev der dyrket meget havre som foder til hestene. Umoden havre kendes på sin mørkegrønne farve og aksene, der sidder som små bjælder i toppen af planten. Havre bruges til foder, havregryn, müsli o.lign..

KORTSIGNATURER - RUTEKORT

	Løvskov		Sø/Hav/Vandløb
	Granskov		Mose/sump
	Bymæssig bebyggelse		

	Levende hegn		Jorddige
	Skrænt		Sti
	Jernbane		Markvej
	Vej		Gul rute
	4 Teksthenvisning		



© Kort & Matrikstyrelsen (G. 21-01)

Sporet ligger på Strynø mellem Ærø og Langeland. Man kommer til Strynø ved at tage færgen fra Rudkøbing. Reserver plads på færgen på telefon 62 51 51 00.. Den grønne firkant viser udsnit svarende til rutekortet på inder-siderne.



PRAKTISKE OPLYSNINGER

Du er gæst på lodsejerens private ejendom, og han har åbnet sporet for færdsel til fods.

Sporet kan delvis være trampestier, og derfor kan årstiden og planternes vækst påvirke passagen.

SPØRG NATURVEJLEDEREN

Naturvejlederen kan gå med på sporet og fortælle om, hvad der sker i landskabet lige nu. Kontakt ham og aftal tid og pris.

Torben Bürgel Nielsen, Øhavets Smakkecenter, Strynø Brovej 12, Strynø, 5900 Rudkøbing
Tlf. 62 51 55 99

Projekt „Spor i Landskabet“ åbner markerede spor i hele landet.

Projektet har følgende samarbejdspartnere:
Amtsrådsforeningen · Danmarks Naturfredningsforening
Dansk Skovforening · Friluftsrådet · Landbrugsraadet
Landdistrikternes Fællesråd · Skov- og Naturstyrelsen
Støttet med tilskud fra tips- og lottomidler til friluftslivet
Tekst: Torben Bürgel Nielsen · Tegninger: Michael Petersen

Yderligere oplysninger om „Spor i Landskabet“ fås hos:
Landbrugsraadet, Axeltorv 3, 1609 København V
Telefon 33 39 40 00 · Fax 33 39 41 61

WWW.SPOR.DK



Sporet på Strynø

